

# LANDESDENKMALAMT BADEN-WÜRTTEMBERG

## - BODENDENKMALPFLEGE -

Regierungsbezirk Stuttgart

Archäologisches Fundstellenverzeichnis: Weissach  
Kreis Böblingen

Auf der Markung liegen die unten aufgeführten vor- und frühgeschichtlichen Fundstellen. Es handelt sich um Kulturdenkmale nach § 2 des Denkmalschutzgesetzes, die den Schutz des § 8 DSchG genießen.

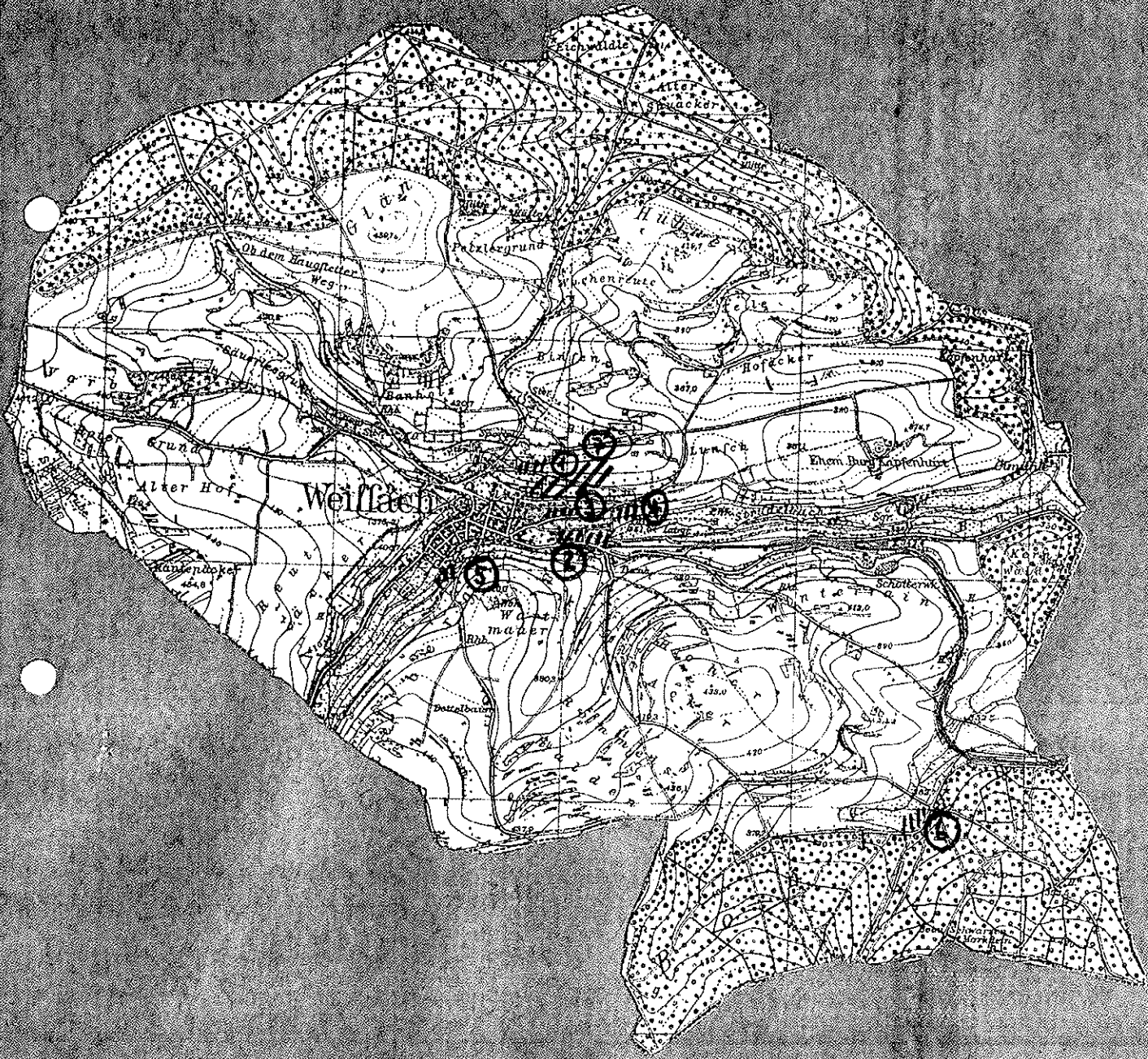
Sollten weitere Fundstellen oder Funde bekannt sein, so wird um Benachrichtigung gebeten.

- |  |   |                                |   |
|--|---|--------------------------------|---|
| 1. Am NO-Ausgang<br>des Orts   | Parz. 960,964,<br>969                       | FK NW 3208/<br>3308<br>TK 7119 | Hallstatt-<br>zeitliche<br>Bestattungen |
| 2. Zwischen Tal-<br>und Bahnhofstr.                                    | Parz. 710-716,<br>704-708/1,<br>251,252/2   | FK NW 3208<br>TK 7119          | Römische<br>Siedlungs-<br>reste         |
| 3. "Rote Gärten",<br>zwischen Hinden-<br>burg- und Eber-<br>dingerstr. | Parz. 908-929/2                             | FK NW 3208<br>TK 7119          | Römische<br>Siedlungs-<br>reste         |
| 4. "Hoher Graben",<br>Bereich Kepler-<br>und Mühlbergstr.              | Parz.                                       | FK NW 3208<br>TK 7119          | Römische<br>Siedlungs-<br>reste         |
| 5. S vom Ort   | Parz. 4306-4313                             | FK NW 3209<br>TK 7119          | Römischer<br>Brandgräber-<br>friedhof   |
| 6. "Bonlanden",<br>2 km SO   | Parz. 6201-6212,<br>6224-6234,<br>6360-6369 | FK NW 3107<br>TK 7119          | Römische<br>Siedlungs-<br>reste         |
| 7. Zwischen Biegel-<br>und Friedhofstr.                                | Parz. 997-1018,<br>1126-1148                | FK NW 3208/<br>3308<br>TK 7119 | Merowin-<br>gischer<br>Friedhof         |

W. K. 1894  
K. K. 1894  
1894

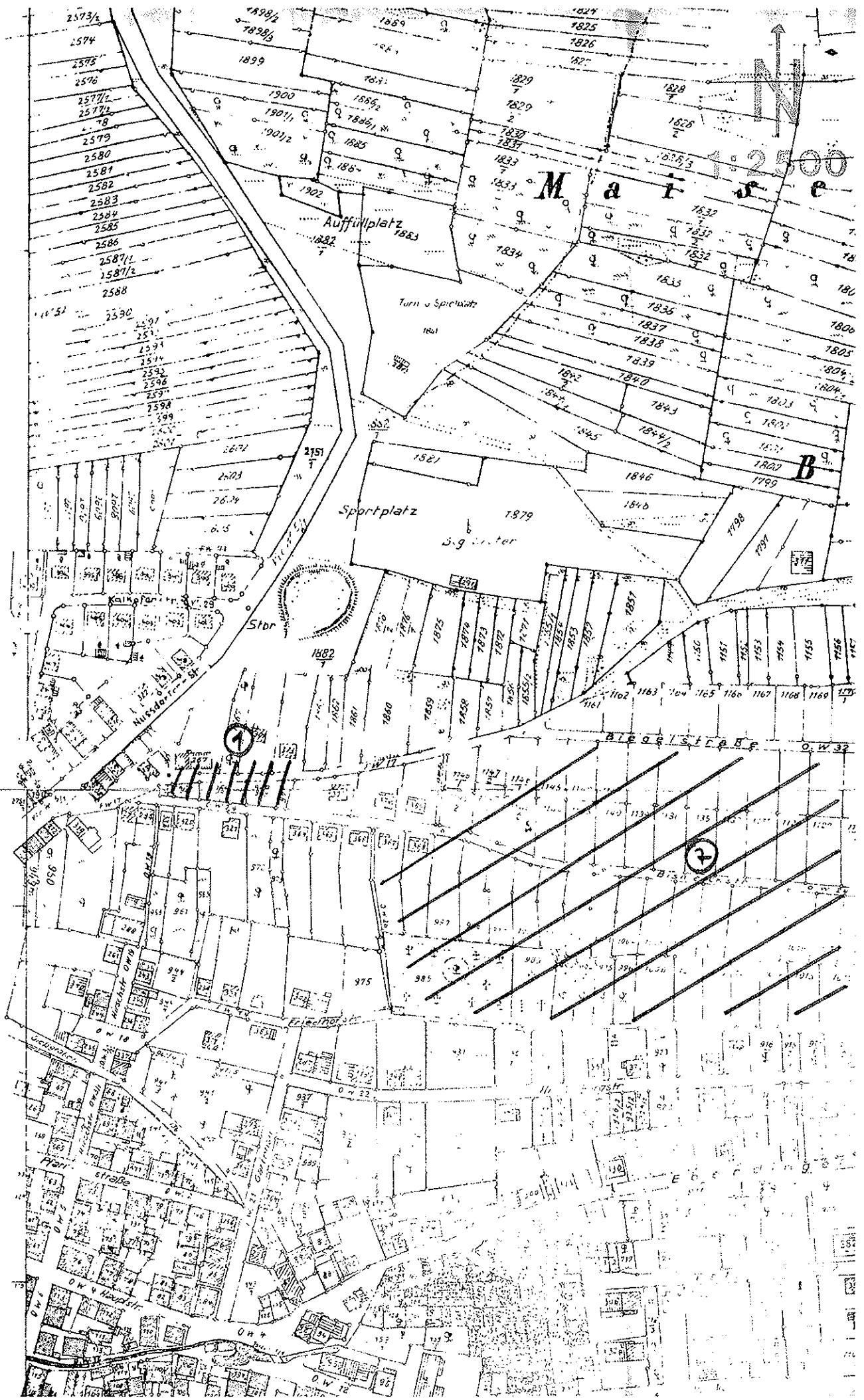
N

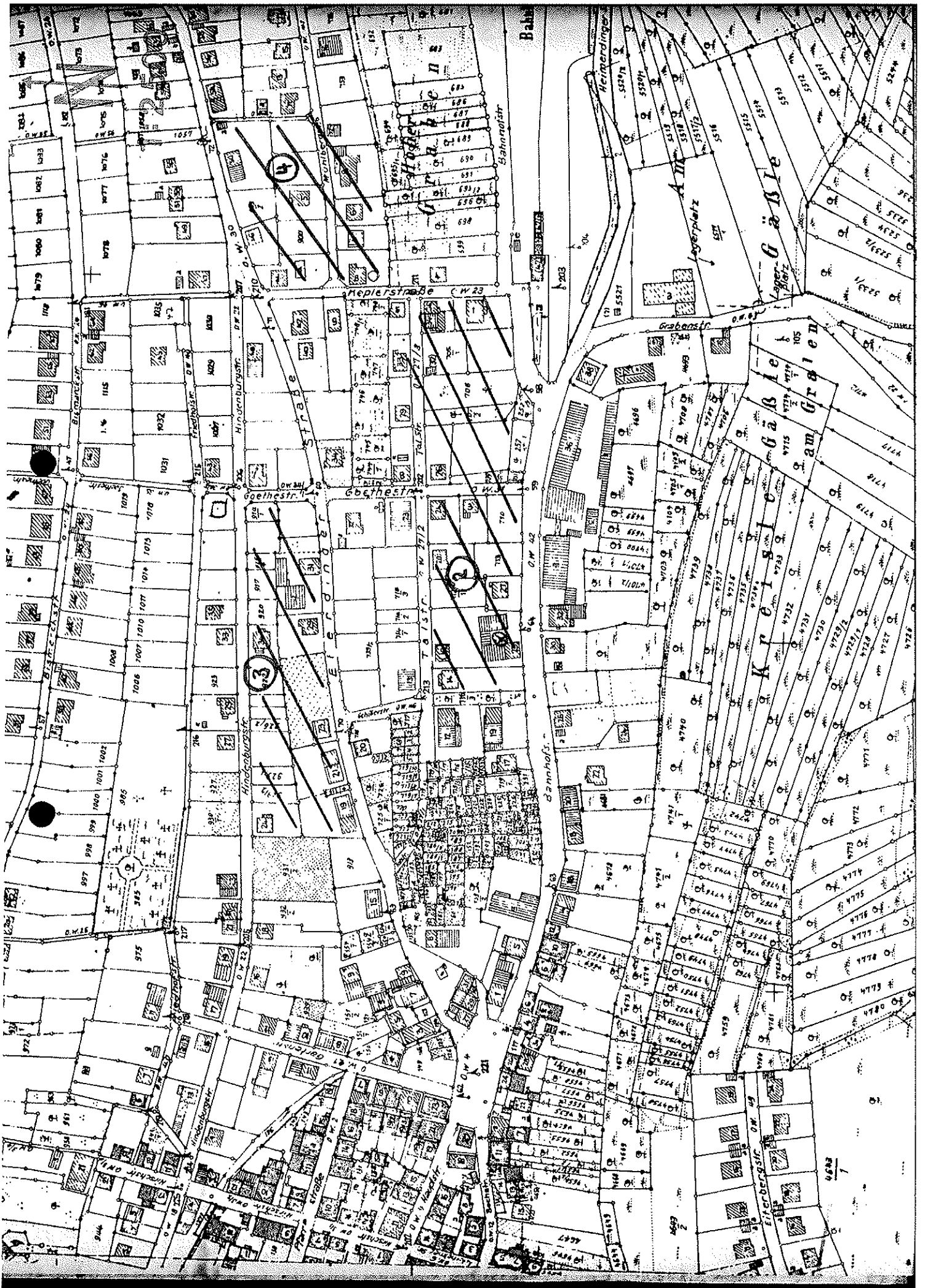
1:25 000



Weissach

y - 9165,32





# NW 3209

Erneuert 1962



1:2500

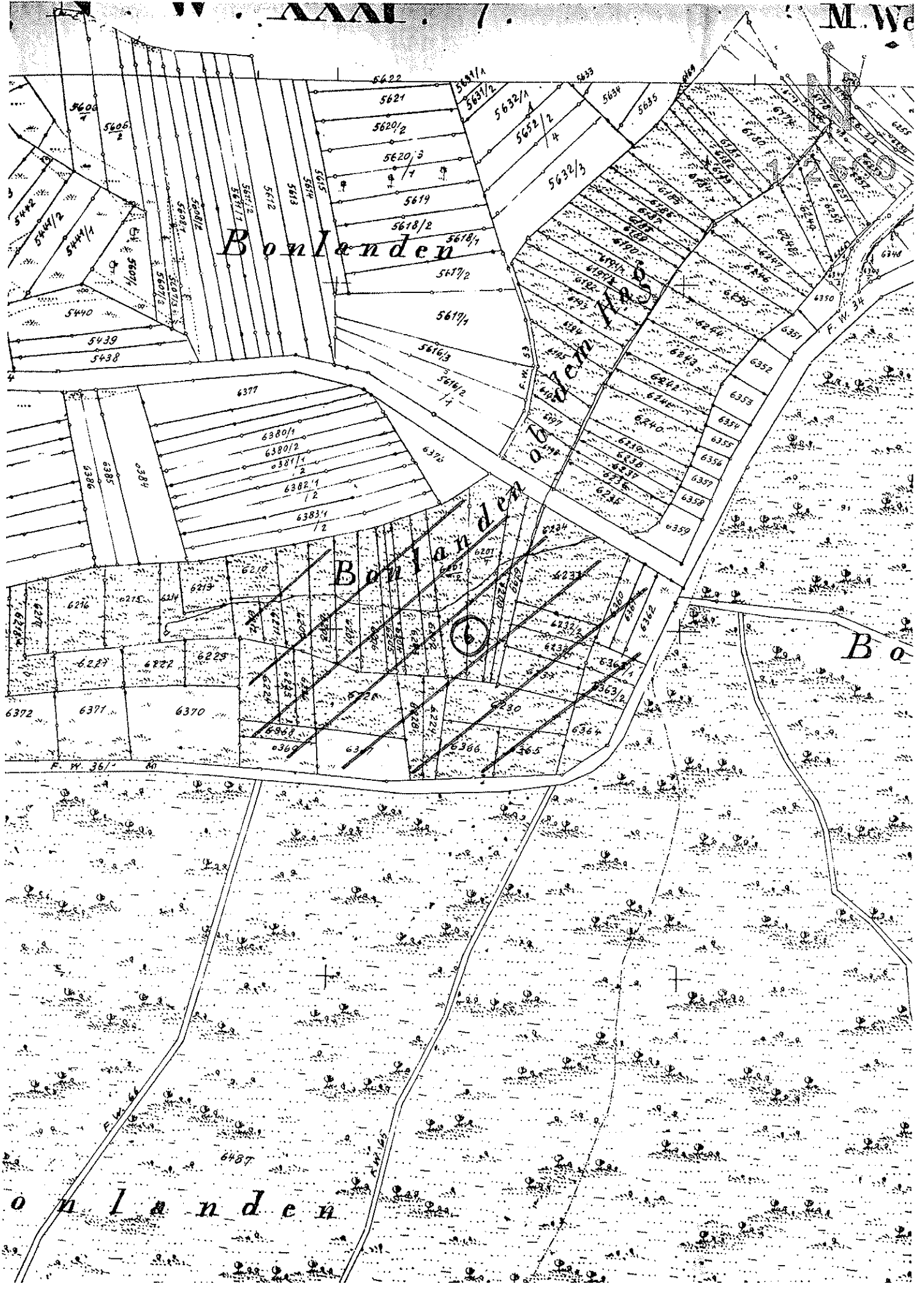


WEISSACH

Eiterberg

5

M. Wa



Bonlanden

Sijm

Bonlanden

Bo

onlanden

# LANDESDENKMALAMT BADEN-WÜRTTEMBERG

## - BODENDENKMALPFLEGE -

Regierungsbezirk Stuttgart

Archäologisches Fundstellenverzeichnis: Weissach - F l a c h t  
Kreis Böblingen

Auf der Markung liegen die unten aufgeführten vor- und frühgeschichtlichen Fundstellen. Es handelt sich um Kulturdenkmale nach § 2 des Denkmalschutzgesetzes, die den Schutz des § 8 DSchG genießen.

Sollten weitere Fundstellen oder Funde bekannt sein, so wird um Benachrichtigung gebeten.

- |   |  |                       |  |
|---|--|-----------------------|--|
| 1. "Lunschenhofen",<br>1 km W                           | Parz. 3358-3361,<br>3386-3388                  | FK NW 3110<br>TK 7119 | Jungstein-<br>zeitliche<br>Siedlung            |
| 2. "Reutäcker",<br>1 km WNW                             | Parz. 3953/1-<br>3962                          | FK NW 3210<br>TK 7119 | Jungstein-<br>zeitliche<br>Siedlungs-<br>reste |
| 3. An der NO-Ecke<br>der Kirche                         | Parz.  | FK NW 3109<br>TK 7119 | Römischer<br>Inchriften-<br>stein              |
| 4. An der Hauptstr.,<br>Bereich Haus Nr.56              | Parz.  | FK NW 3109<br>TK 7119 | Römische<br>Siedlungs-<br>reste                |
| 5. "Im Grund",<br>SO vom Friedhof                       | Parz. 1136-1143                                | FK NW 3109<br>TK 7119 | Römische<br>Siedlungs-<br>reste                |
| 6. An der Mönshheimer-<br>straße, Bereich<br>Haus Nr. 9 | Parz. 3636                                     | FK NW 3109<br>TK 7119 | Römischer<br>Gutshof                           |
| 7. An der Friedhofstr.<br>Bereich Haus Nr.11            | Parz. 261/4                                    | FK NW 3109<br>TK 7119 | Merowin-<br>gische<br>Siedlungs-<br>reste      |
| 8. Zwischen Berg-<br>und Seitenstr.                     | Parz.  | FK NW 3109<br>TK 7119 | Merowin-<br>gischer<br>Friedhof                |
| 9. An der Oberen<br>Lindenstr.                          | Parz. 1005/4,<br>1115/1,<br>1118,<br>1121-1129 | FK NW 3109<br>TK 7119 | Merowin-<br>gischer<br>Friedhof                |
| 10. An der Friedhof-<br>str., Bereich<br>Haus Nr. 206   | Parz. 182                                      | FK NW 3109<br>TK 7119 | Vorgeschicht-<br>liche Sied-<br>lungsreste     |

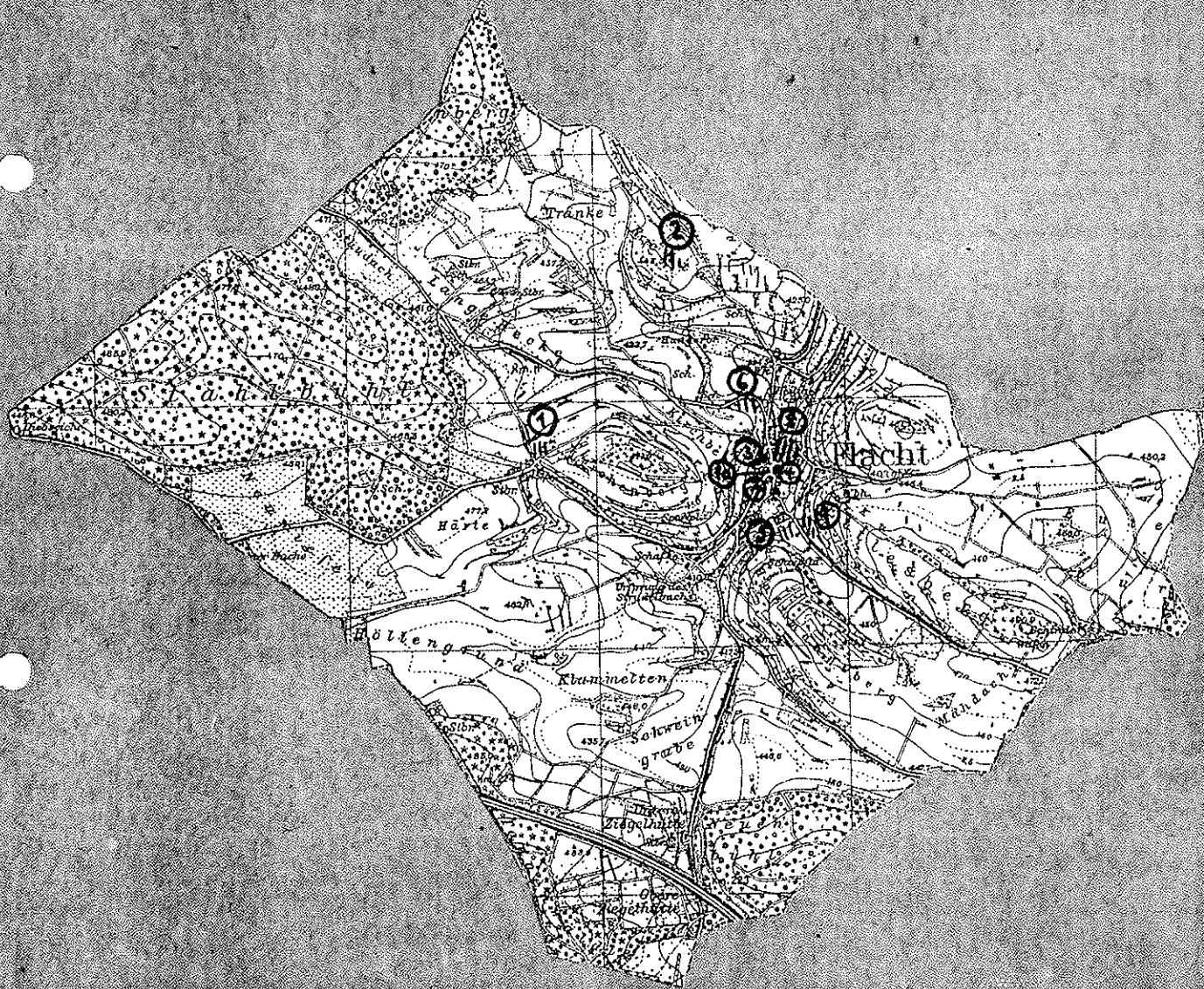
Flacht

Kv. Leonberg

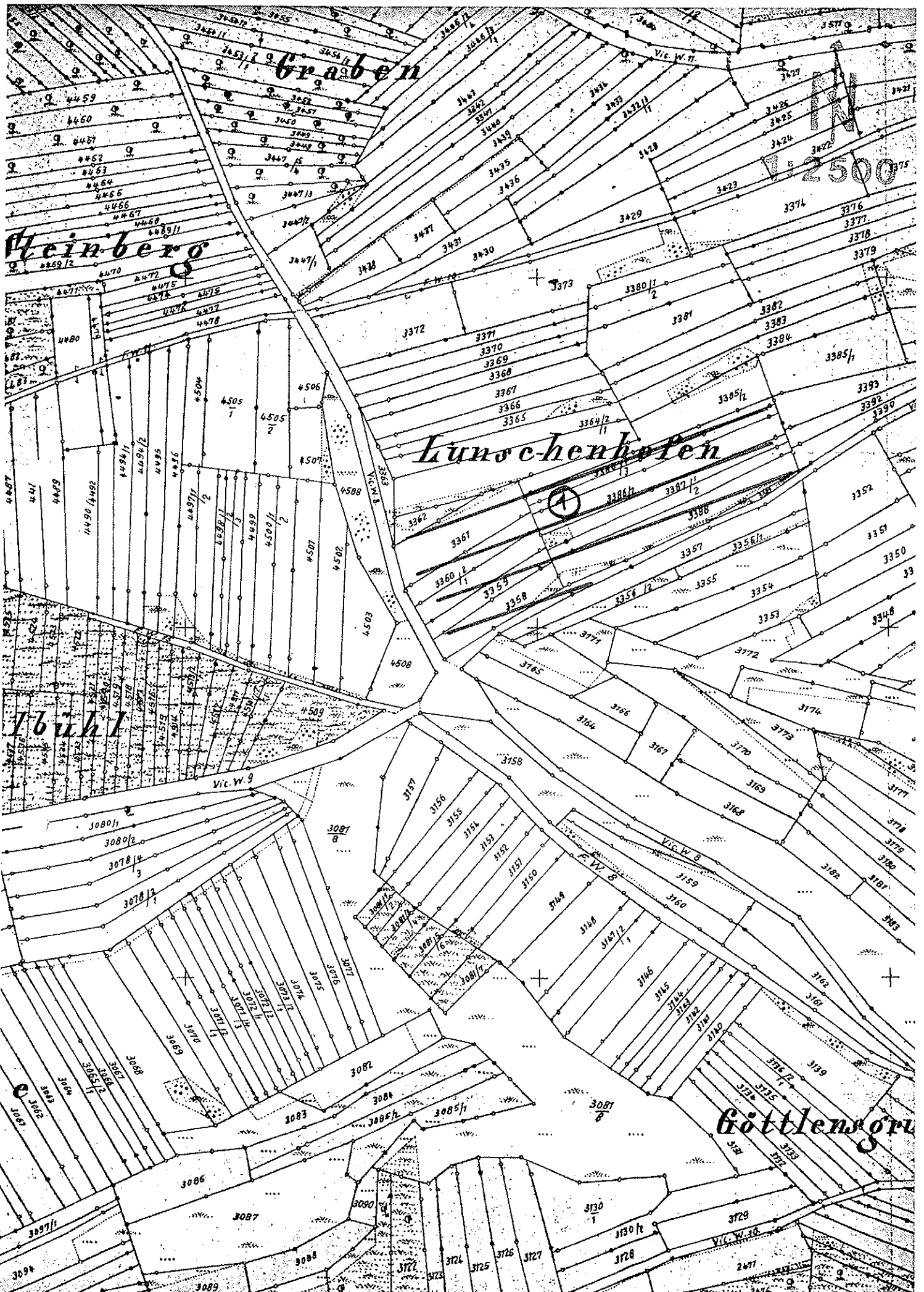
7379

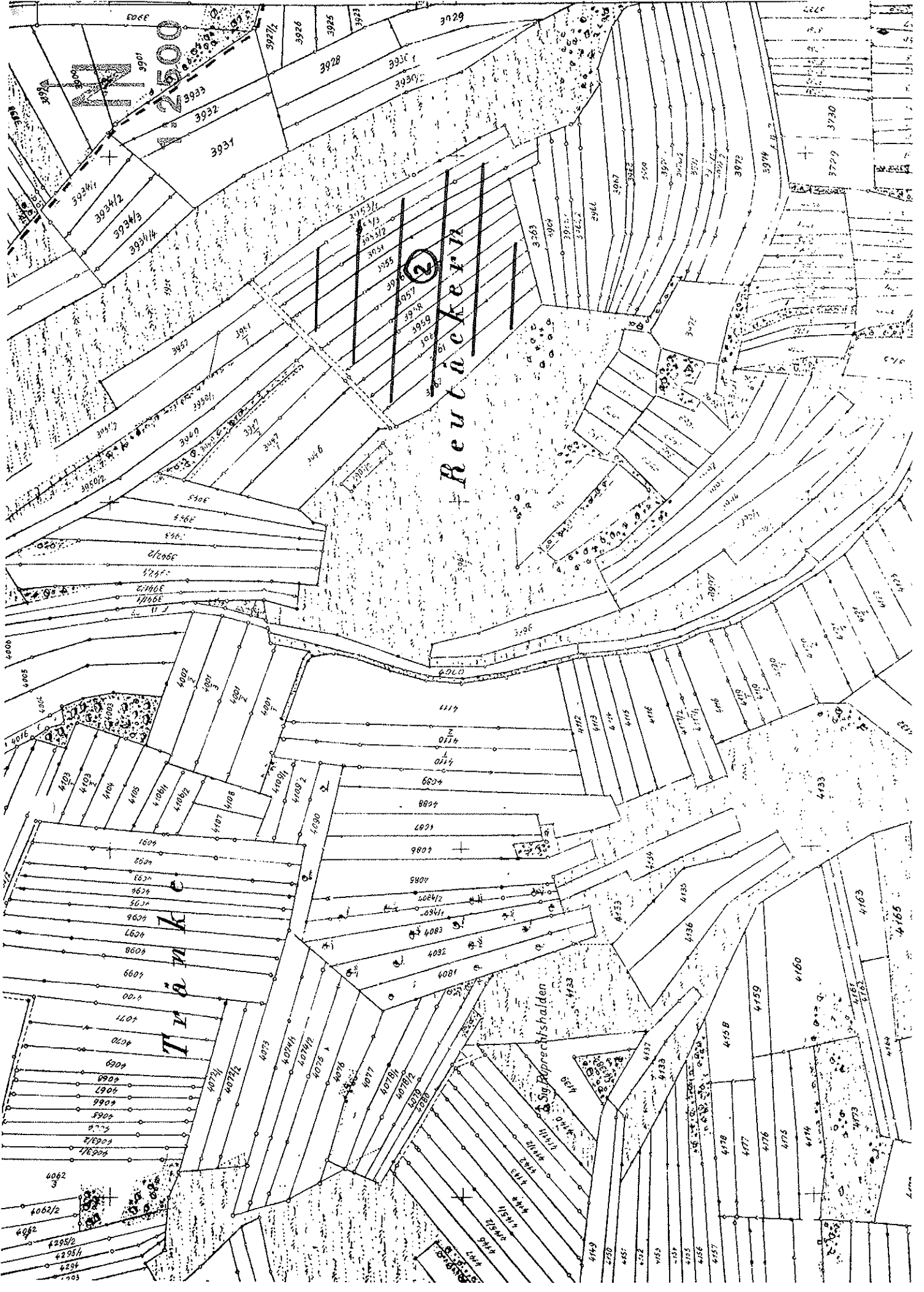


1:25 000









Reutackerstr.

Tränke

St. Ruprechtshalden

2





N  
Eiserstrasse  
12500

Flach

Klosterstrasse

Burgstrasse

6

10

11



Landratsamt  
Böb



Landratsamt  
Böblingen

Straße/Haus-Nr.	Lgb./Parz.Nr.	Objekt	§ DSchG
Bachstr. 1		gestelztes Wohnstallhaus	
✓ Bahnhofstr. 1		Einhaus	
✓ Bahnhofstr. 6, 6/1		Hakengehöft	
✓ Eberdinger Str. 4		Gemeinde-Backhaus	
✓ Flachter Str. 2		alte Schule	
✓ Flachter Str. 6		kleines Wohnhaus	
✓ Flachter Str. 9		Wohnhaus	
✓ Flachter Str. 23		Gehöft	
✓ Flachter Str. 29		gestelztes Wohnstallhaus	
✓ Flachter Str. 32		gestelztes Wohnstallhaus	
✓ <u>Friedhofstraße</u>		Friedhof	
✓ Hauptstr. 11		Rathaus	28
✓ Hirschstr. 1		Gasthof Hirsch	2
✓ Hirschstr. 9		ehem. Zehntscheuer	2
✓ Kirchstr./Kirchplatz Porschestr., Schulstr.		evang. Kirche St. Ulrich mit Befestigungen, Gaden und Steinhaus	28
✓ Kirchstr. 11 (Tobelstr.)		gestelztes Wohnhaus	
✓ Pfarrstr. 4		Einhaus	
✓ Porschestr. 4 davor		Abtsstein	28
✓ Porschestr. 6		evang. Pfarrhof	
✓ Porschestr. 6 dahinter		Pumpbrunnen	
<del>Rutesheimer Str. 4</del>		<del>Einhaus (abgebrochen)</del>	
Schulstr. 6 (Im Tobel 6)		Wohnhaus mit ehem. Schafhaus	



Kr. Leenberg  
Eneuert 1942

WEISSACH

Landratsamt  
Böblingen

Landratsamt  
Böblingen

Eiterberg

Ober

Unten

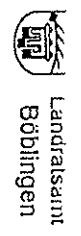
Landkreis Böblingen

Stadt/Gemeinde Weissach

Ortsteil Flacht

VER. 88

Straße/Haus-Nr.	Lgb./Porz. Nr.	Objekt	
<u>Flacht</u>			
✓ Nr. 1		Evang. Pfarrkirche St. Laurentius mit alter Friedhofsmauer	§ 28
✓ xAm Berg 4		Weingärtnerhäuschen	
✓ xBegstraße 4		gestelztes Wohnstallhaus	
✓ xBergstraße 7, 7a		Gehöft	
<del>Bergstraße 23</del>		<del>gestelztes Einhaus</del>	
✓ xFriedhofstraße 5		Einhaus	
✓ xFriedhofstraße		Friedhof	
✓ xKirchbergstraße 1		Wohnhaus	
✓ xKirchbergstraße 2b		Gemeinde-Backhaus	
✓ xKirchbergstraße 6, 34/1		Gehöft	
✓ xKirchbergstraße 7		ehem. Rat- und Schulhaus	
✓ xKirchbergstraße 12, 37/1		ehem. Pfarrkirche St. Laurentius mit alter Friedhofsmauer	
✓ xLeonberger Straße 6		Gasthaus "Löwen"	
✓ xLeonberger Straße/ Ecke Rathausgasse		Laufbrunnen	
✓ xRathausgasse 5		gestelztes Wohnstallhaus	
✓ xSeitenstraße 14		gestelztes Einhaus	
✓ xWeissacher Straße 2		Wohnhaus	
✓ xWeissacher Straße 3		Evang. Pfarrhaus	
✓ xWeissacher Straße 4		Wohnhaus <i>abgebrochen</i>	
<del>xWeissacher Straße 6</del>		<del>Wohnhaus</del> <i>abgebrochen</i>	
Anzahl der Kulturdenkmale	39		
davon von besonderer Bedeutung	4		
Stand: Mai 1983			
nachgetragene Kulturdenkmale	1		
Stand Januar 1988			



Stand Sept. 1987  
 im Plan ohne Vorlage  
 ca. eingezeichnet



Flacht

Kirchberg

Landratsamt  
Böblingen

Landratsamt  
Böblingen

Stand Sept. 94